

「デバイスと地域力を活用した通学路の安全確保」

学校安全総合推進事業重点モデル地域の取組



山口県 光市立光井中学校 伊藤 洋志
山口県 光市立光井小学校 高森 彬稔

1. 学校紹介

- ① 小中学校・地域との連携
- ② 災害を経験して
- ③ みつい協育ネット

2. デバイスの活用 (MetaMoji classroom)

3. 安全マップの作成

4. まとめ・今後の展望

1. 学校紹介

① 小中学校・地域との連携

② 災害を経験して

③ みついい協育ネット

2. デバイスの活用

(MetaMoji classroom)

3. 安全マップの作成

4. まとめ・今後の展望



光井中学校

169名



光井小学校

285名

光井中学校と光井小学校



- ①小・中学校や地域と連携した活動
- ②過去に土砂災害を経験
- ③コミュニティ・スクールを核とした地域協育ネット

外国語交流授業



小中合同引き渡し訓練



小中合同集団登校



小中職員合同研修



1. 学校紹介

- ① 小中学校・地域との連携
- ② 災害を経験して
- ③ みついい協育ネット

2. デバイスの活用 (MetaMoji classroom)

3. 安全マップの作成

4. まとめ・今後の展望

平成30年7月豪雨災害





県道8号

県道23号

加治の瀬川

光市

県道22号

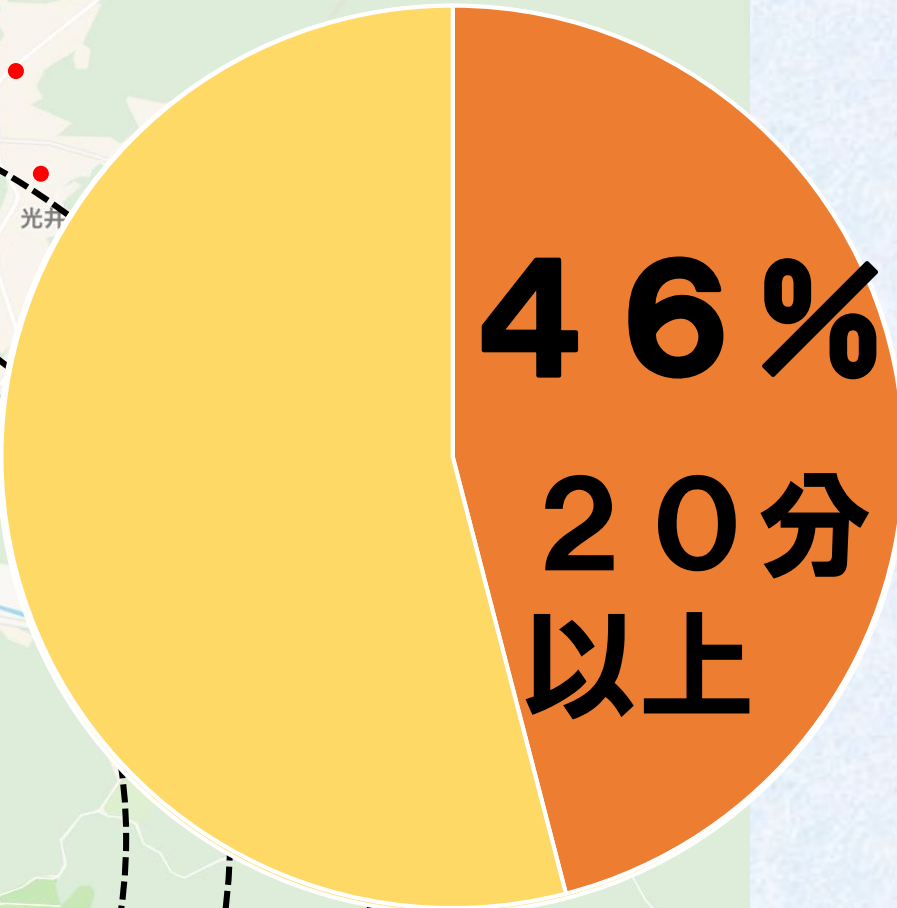
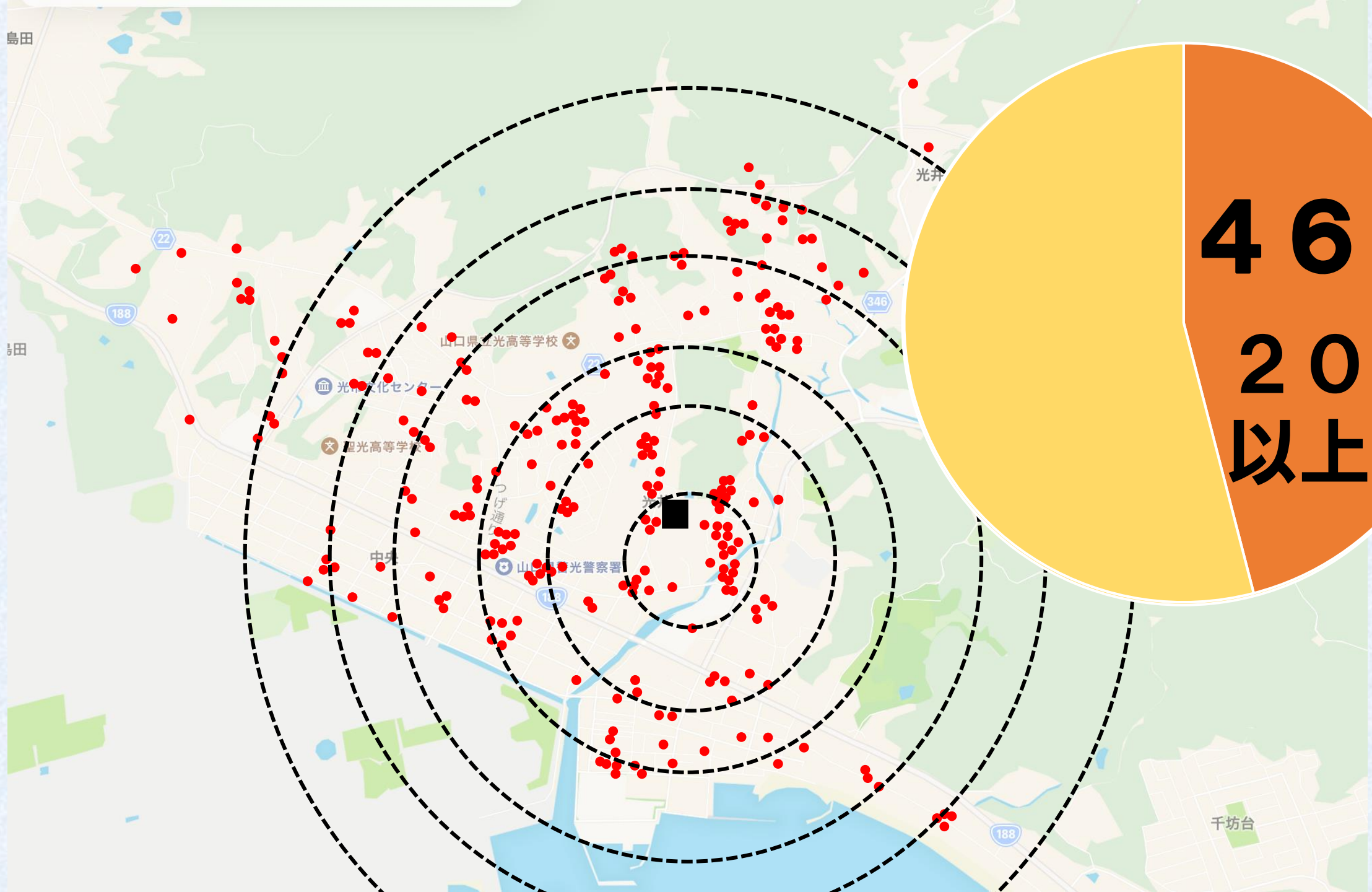
188

県道



島田

島田



46%

20分
以上

1. 学校紹介

- ① 小中学校・地域との連携
- ② 災害を経験して
- ③ **みついい協育ネット**

2. デバイスの活用 (MetaMoji classroom)

3. 安全マップの作成

4. まとめ・今後の展望

コミュニティ・スクールとは

保護者や地域住民等が**一定の権限と責任**を持って
学校運営に参画する仕組みである「**学校運営協議会**」
を設置した学校のこと

(地方教育行政の組織及び運営に関する法律第47条の5)

・めざす学校像
・児童生徒の姿

・学校運営に
必要な支援



・特色ある学校づくり

・学校が抱える課題

学校運営協議会のイメージ

令和4年度

光市がめざすコミュニティ・スクール



令和4年度

光市がめざすコミュニティ・スクール

中学校区で**15歳の子ども像**を共有し、学校も家庭も地域も、それぞれが子どもと真剣に向き合い、子どものことを真剣に考える『共に育てる＋共に育つ』の視点のもと、お互いに自らできることについて、知恵を出し合う活動をとおして、学び合う組織と学びでつながるコミュニティ・スクールをめざす。

令和4年度 重点取組事項

必要に応じて、**子どもたちの熟議への参加**を積極的に進める。



子どもたちの意見が**直接**反映される機会

みつい協育ネット

みつい協育ネット

学校支援ボランティア

各種団体

光井中学校学校運営協議会

運営委員会

学習支援
部会

地域交流
部会

広報部会

地域コーディネーター

光井小学校学校運営協議会

運営委員会

学習支援
部会

地域交流
部会

広報部会

地域コーディネーター

小中合同
学校運営協議会

光井コミュニティセンター

光井コミュニティ協議会

光井小学校PTA
光井中学校PTA



高等学校

幼稚園
保育所



令和4年度 小中合同学校運営協議会の様子

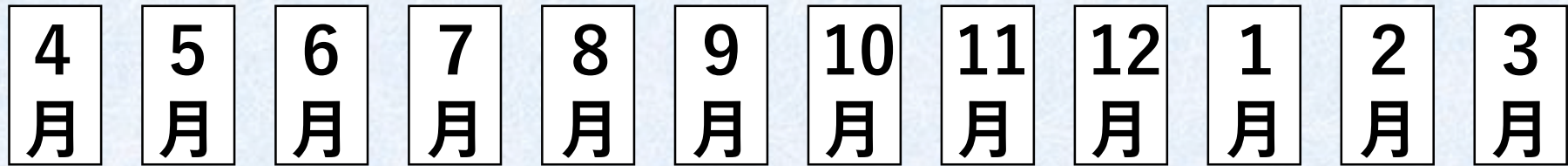


令和4年度 小中合同学校運営協議会の様子



中学生による発表

光井地区・学校運営協議会 一年間の流れ



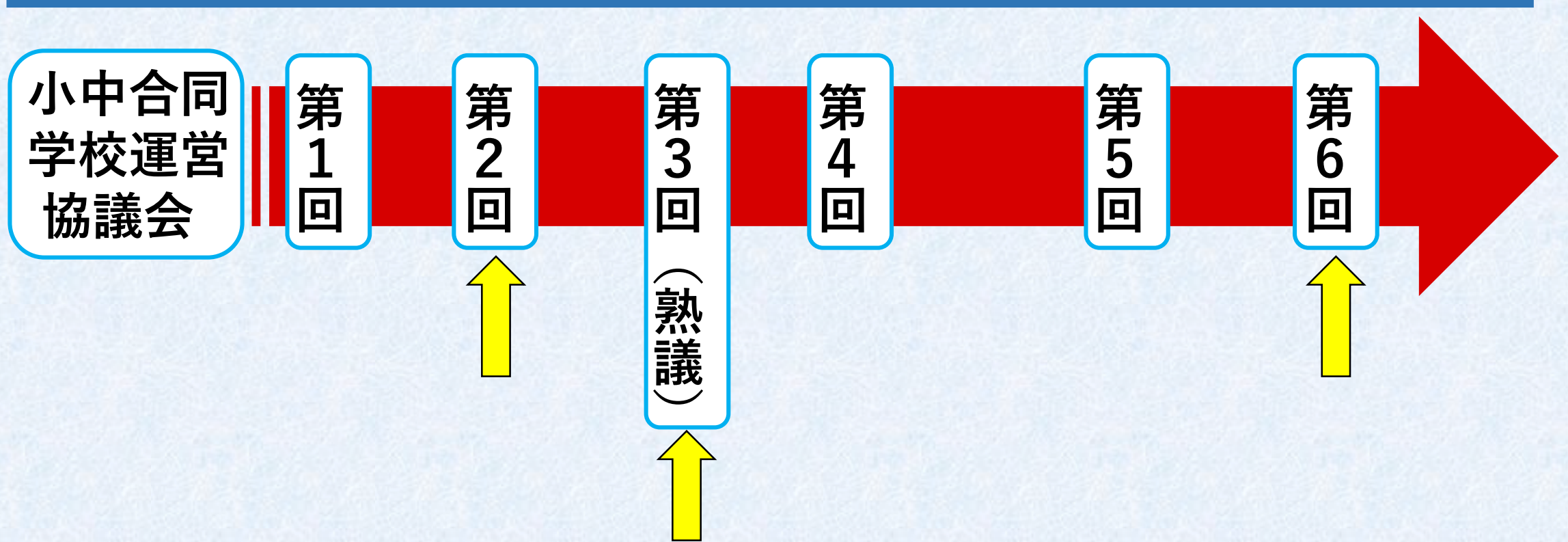
学校運営協議会は
小学校と中学校で
合同開催

第3回
(熟議)

昨年度まで、児童・生徒の
参加は1年間で**1回**のみ

光井地区・学校運営協議会 一年間の流れ

4月 5月 6月 7月 8月 9月 10月 11月 12月 1月 2月 3月



光井地区・学校運営協議会 一年間の流れ

4月 5月 6月 7月 8月 9月 10月 11月 12月 1月 2月 3月

小中合同
学校運営
協議会


第1回

回

今年度は**3回**
児童・生徒が参加

(**熟議**)

第6回



熟議テーマ

『通学路の安全について』

『通学路の安全について』

- 光井地区に住む全ての人に関わる
- 「児童生徒」「教職員」「保護者」「地域住民」
それぞれの立場から意見が出しやすい
- 出てきた意見が地域全体の安全につながる

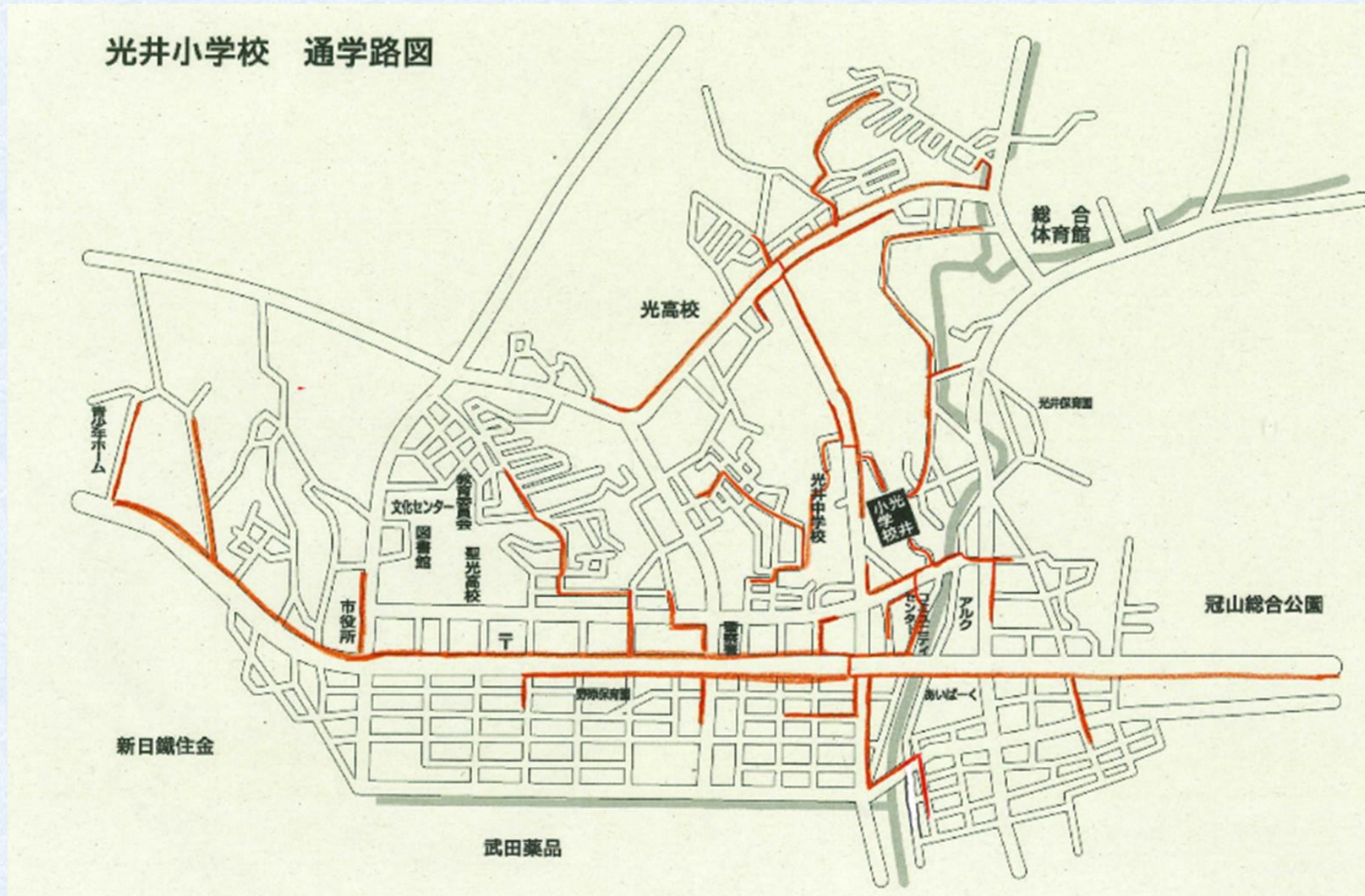
交通

防犯

防災

の3観点で協議

光井小学校 主な通学路（R4年度）



中学校に掲示



○ 見られる人が限られる

○ 一度印刷したら次の更新が遅い

○ 詳細に見られる箇所が限られる



1. 学校紹介

- ① 小中学校・地域との連携
- ② 災害を経験して
- ③ みつい協育ネット

2. デバイスの活用 (MetaMoji classroom)

3. 安全マップの作成

4. まとめ・今後の展望

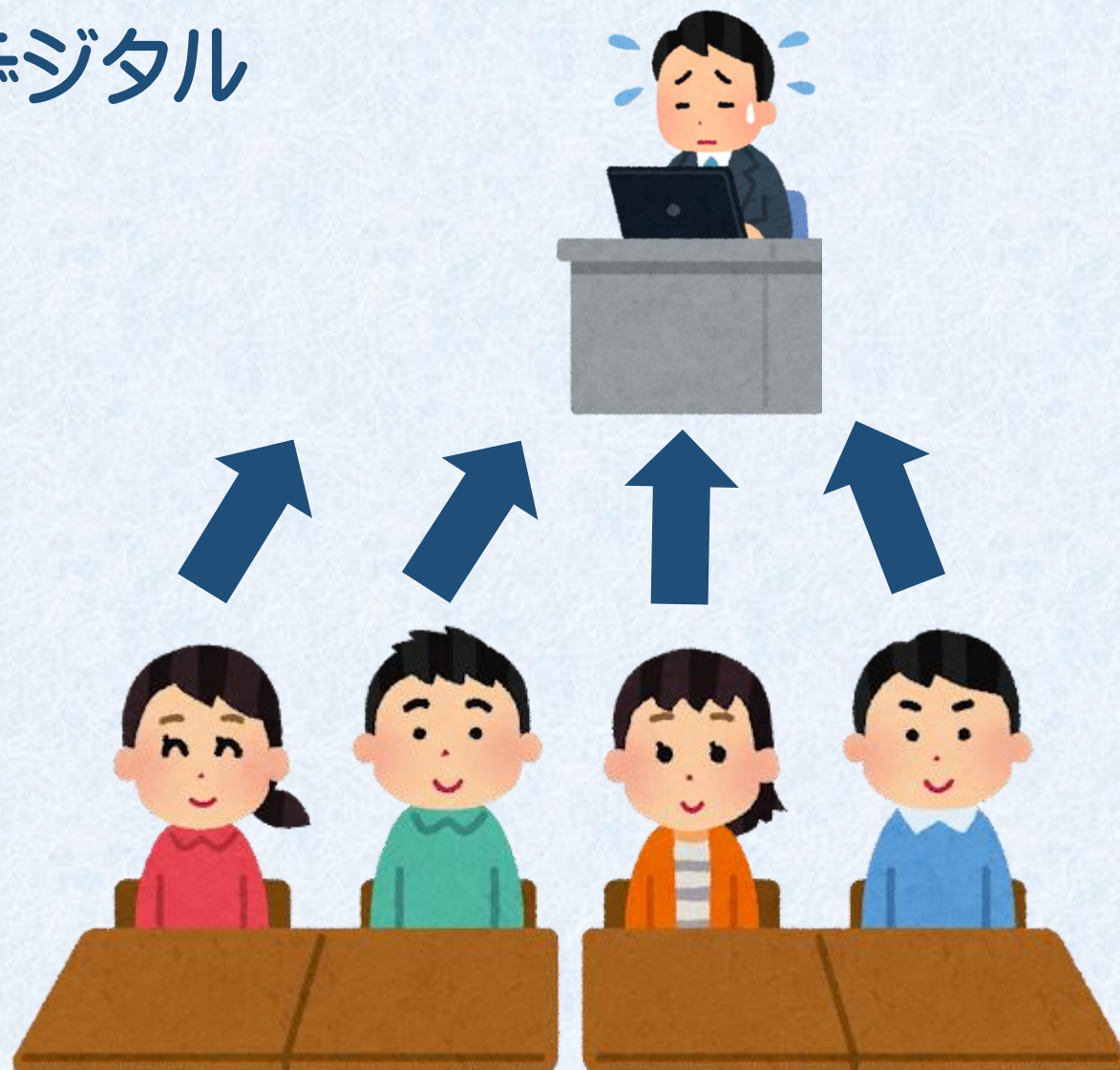
- 作業効率の悪さ
- 制作物が1点のみ → 共有のしにくさ
- 具体性に欠ける

紙媒体



- 新しいスキルの必要性
- 持続可能ではない
- 情報伝達の遅さ

デジタル



- 作業効率の悪さ
- 制作物が1点のみ → 共有のしにくさ
- 具体性に欠ける


紙媒体

- 新しいスキルの必要性
- 持続可能ではない
- 情報伝達の遅さ

デジタル



特定の場所に行かなくても1人1人が確認
気付いた人がマップに書き込み、共有



光市内



小1 Wi-Fiモデル
小2～中3 LTEモデル



MetaMoji Classroom

リアルタイム授業支援アプリ



Meta Moji Classroom

リアルタイム授業支援アプリ

モニタリング

オフラインも明るく表示 名前を隠す

かり	森日向	中島大翔	伊
翔太	杉森大和	竹内陸斗	久永
杏奈	吉川翔	戸田優菜	戸田

[ダブルタップ] 見る

12:13 3月19日(火)

日本の世界遺産について調べよう

見る 指す 書く 消す 選ぶ 文字 動かす

2班

日本の世界遺産について調べよう

名称	古都京都の文化財	姫路城	屋久島
写真			
所在地	京都など	兵庫県	鹿児島県
どんなところ?	1994年に文化遺産に登録。京都市、宇治市、大津市の(京都市行) (滋賀県) 17か所の寺社で構成されている文化遺産。京都→世界の人気都市ランキングで第1位	1993年に文化遺産として登録。第2次世界大戦で「不戦の城」呼ばれた。均春のたてまつり。白鷺城。はくろじょう。しんさきじょう	1993年に、日本で4つしかない自然遺産として登録。他の場所では見られない生き物が数多く生息し、自然環境保護活動も活発に行われている。

16:38 2月27日(水)

植物観察

見る 指す 書く 消す 選ぶ 文字 動かす

取り消し やり直し

植物の季節感を観察しよう

つぼみ

00:00:08 / 00:00:16



算数科



外国語




理科



生活科

協働学習機能



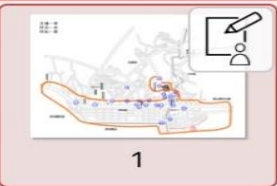
学校



家庭




地域



1



2



3



4



6



6



1/27

交通…青
防災…赤
防犯…黄



- 個別
- 発表
- 注目
- モニタ
- 共有

1





1



2



3



4



5

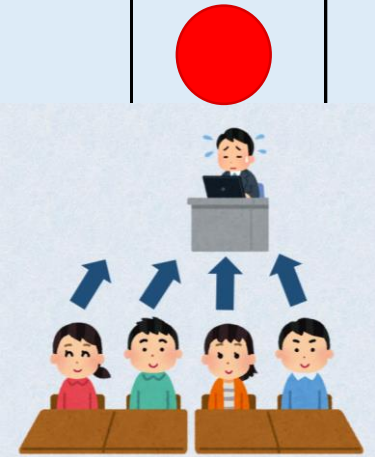




6



188号線の信号が青の場合、車のスピードがでる

4月	5月	6月	7月	8月	9月	10月	11月	12月	1月	2月	3月
											

4月	5月	6月	7月	8月	9月	10月	11月	12月	1月	2月	3月
											

4月	5月	6月	7月	8月	9月	10月	11月	12月	1月	2月	3月
											

自分たちの安全を主体的に考える

1. 学校紹介

- ① 小中学校・地域との連携
- ② 災害を経験して
- ③ みつい協育ネット

2. デバイスの活用 (MetaMoji classroom)

3. 安全マップの作成

4. まとめ・今後の展望

小中学生で行った事前打ち合わせ（7月）

運営委員会と生徒会役員
の児童生徒が参加



熟議の様子（9月）

小学生は映像にて参加




付箋を使って
地図上にコメント

熟議のようす（9月）



Google Earthで地形を確認



いよいよ小中合同集団登校当日



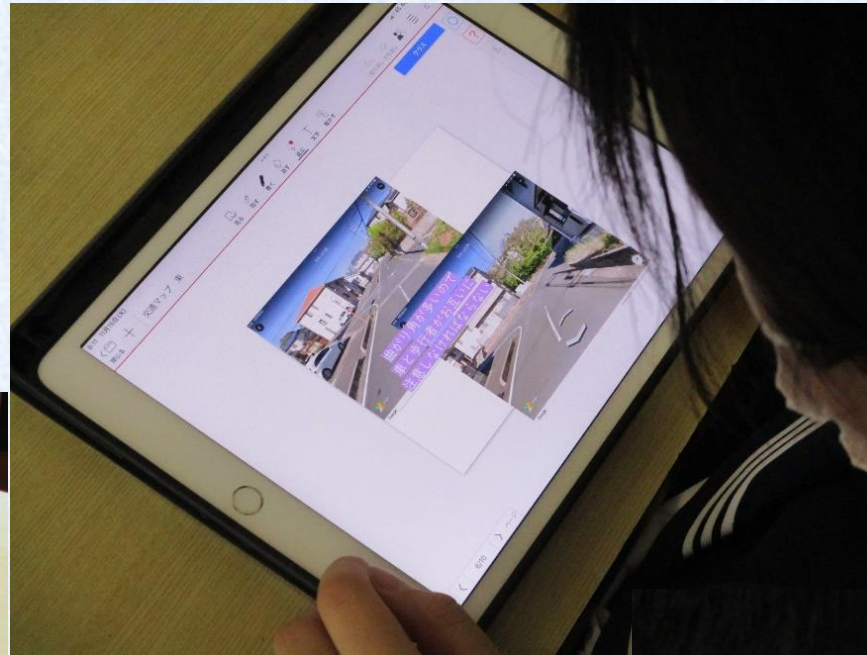
班長への事前説明

小中合同集団登校の様子（11月）

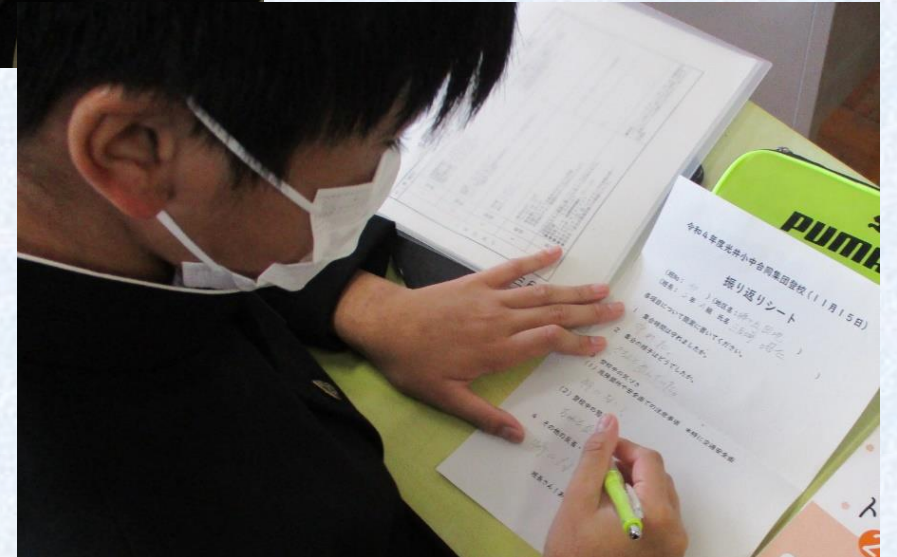


小中合同集団登校での気づきを共有（11月）

危険箇所の写真
と注意事項を
タブレットで記録



細かい気づきは
振り返りシート
を使って反映



15:30 9月29日(木)

4G 63%

歩道がないため注意
が必要

6

交通




Google

© 2022 Google (33°57'40"N 131°57'41"E) 17 m

14:41 11月5日(土) 4G 33%

道が狭く、車が曲がって
来るとき見えにくい ⑦

交通



街灯がなく冬は暗くて危ない

防犯



15:27 9月29日(木)

4G 85%

斜面が急で以前崩れた

ことがある



防災



大雨で増水の危険性あり

3

防災





歩道橋近辺



欄干のない橋

地域住民からの情報提供



スーパー裏手道路



工事車両待機場所

1. 学校紹介

- ① 小中学校・地域との連携
- ② 災害を経験して
- ③ みついい協育ネット

2. デバイスの活用 (MetaMoji classroom)

3. 安全マップの作成

4. まとめ・今後の展望

まとめ



子どもたちの安全を守る
地域とのつながり

4月	5月	6月	7月	8月	9月	10月	11月	12月	1月	2月	3月

子どもたちが主体
となって考える取組

自分たちの安全を主体的に考える

今後の課題 展望

地域からの情報を
様々なデバイスで共有



交通事故



火災発生



野生動物

不審者情報





光井小中マスコット
キャラクター
「光梅ちゃん」

ご清聴ありがとうございました。